

Überregionale Radtouren im Rhein-Lahn-Kreis



Zur Eröffnung des „Loreley-Aar-Radweges“ im Juni 2004 hatte die Wirtschaftsförderungs-Gesellschaft Rhein-Lahn (WFG) die Radkarte „Immer im Kreis herum“ herausgegeben. Der überwältigenden Nachfrage tragen wir mit der vorliegenden bereits 9. Auflage Rechnung. Der Radwanderweg zwischen St. Goarshausen und Hahnstätten verbindet nicht nur das UNESCO-Welterbe „Oberes Mittelrheintal“ mit dem reizvollen Aartal im Osten unseres Kreises. Er bringt uns auch der Verwirklichung eines Ideals näher, nämlich unseren Rhein-Lahn-Kreis auf ausgebauten Radwegen im Kreis durchfahren zu können.

Noch ist diese „Kreistour“ nicht durchgängig möglich, sind Lücken zu überbrücken: an der Lahn durch die Bahn (Balduinstein – Laurenburg) und am Rhein durch Fähren und die Einbeziehung des linksrheinischen Radweges. Wir danken dem Land Rheinland-Pfalz, insbesondere dem Ministerium für Wirtschaft, Verkehr, Landwirtschaft und Weinbau und der Landeskulturverwaltung. Diese haben zusammen mit der Wirtschaftsförderungs-Gesellschaft Rhein-Lahn den Bau des „Loreley-Aar-Radweges“ finanziert. Unser Dank gilt den Tourismus-Informationen des Rhein-Lahn-Kreises und dem Referat Landes-/ Bauleitplanung der Kreisverwaltung für ihre fachliche Unterstützung bei der Erstellung vorliegender Radkarte.

An den vier Wegen gibt es eine Menge zu entdecken und zu erleben, wie Burgen, Schlösser, Museen, Sammlungen, Kirchen und Klöster. Eine Fülle von Sehenswürdigkeiten haben wir – ohne Anspruch auf Vollständigkeit – auf vorliegender Tourenkarte notiert.

Und immer wieder ist es die herrliche Landschaft selbst, die in den „Augenblicken“ der Betrachtung für schweißtreibende Anstiege belohnt und nach der ersten zu weiteren Runden einlädt, – „immer im Kreis herum“. Wir wünschen Ihnen allzeit gute Fahrt!

Ihre
Wirtschaftsförderungs-Gesellschaft Rhein-Lahn mbH

Die Rheinland-Pfalz Radroute

Die Rheinland-Pfalz Radroute ist ein Rundweg mit einer Länge von rund 800 km, der ausschließlich auf vorhandenen Wegen in unmittelbarer Nähe zur Landesgrenze verläuft, sodass sich die Umrisse des Landes in der Streckenführung wieder finden. Der Rundweg verläuft auf nahezu gesamter Länge auf Themenrouten, d. h. Routen mit besonderer touristischer Bedeutung (Aartal und Loreley-Aar-Radweg sowie Wald- und Wiesentour bei Diez).
Info: www.radwanderland.de

Loreley-Aar-Radweg



Strecke:
St. Goarshausen bis Hahnstätten

Streckenlänge: ca. 41 km

Streckenprofil: stetiges Auf und Ab mit Höhenunterschieden von rund 350 m, sehr anspruchsvoll; siehe Höhenprofil auf nebenstehender Karte.

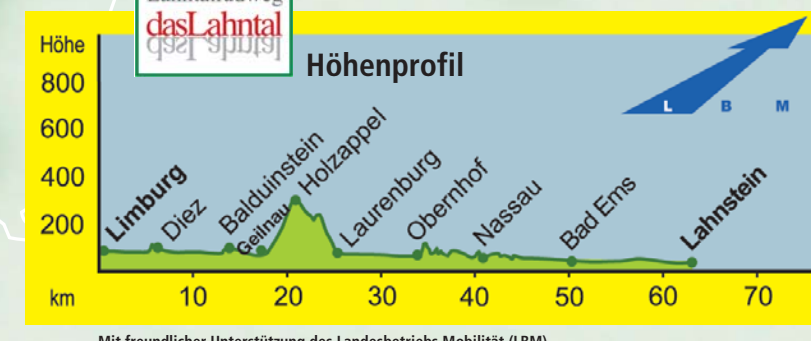
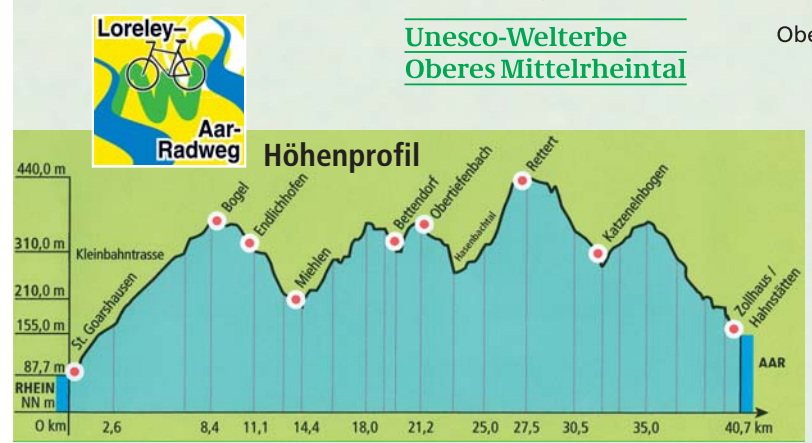
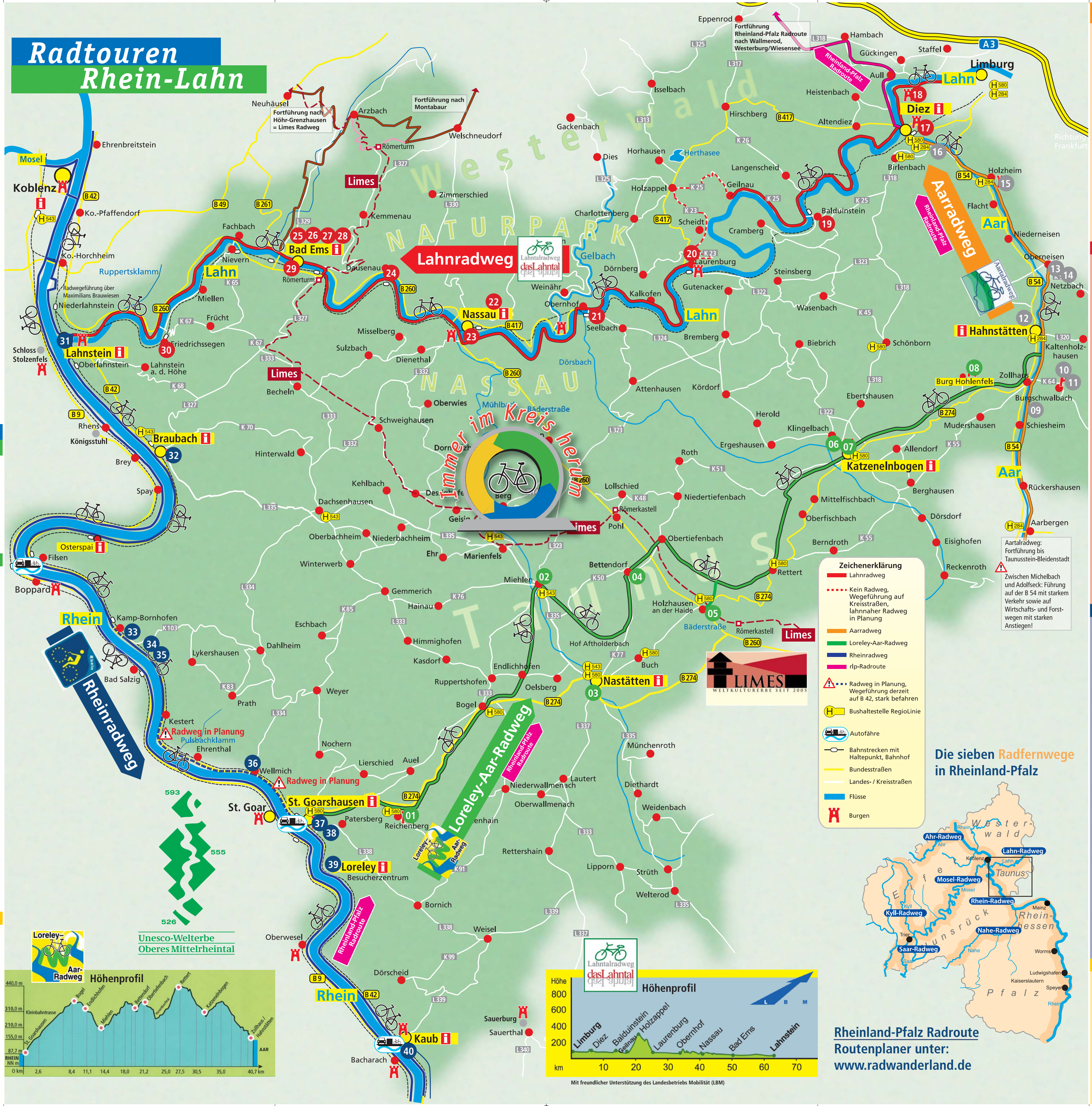
Der Loreley-Aar-Radweg durchmisst auf einer Länge von ca. 41 km den gesamten Rhein-Lahn-Kreis von West nach Ost bzw. umgekehrt. Im Juni 2004 wurde die überwiegend abseits von Straßen verlaufende Radwegeverbindung zwischen Rheintal und Aartal der Öffentlichkeit übergeben. Die Fahrt durch die Höhen und Täler des westlichen Hintertaunus fordert auch dem geübten Radwanderer sehr viel Schweiß und Ausdauer ab.

Von St. Goarshausen aus steigt auf der Trasse der ehemaligen „Nassauschen Kleinbahn“ der Radweg bis Bogel stetig an und berührt dabei auch das Örtchen Reichenberg. Hinter Bogel geht's bergab nach Endlichhofen und Miehlen („Schilderhanneshaus“). Dann führt der Weg stetig bergan, vorbei an Hof Altholderbach, benutzt die Kreisstraße bis Bettendorf mit, steigt stark an, überquert die B 260, verläuft bergab durch Obertiefenbach bis zur Plätzermühle, leicht hügelig zur Hollermühle, steil bergauf nach Rettert und überwiegend eben an Ober- und Mittelfischbach vorbei nach Katzenelnbogen. Leicht ansteigend erreicht man den Wald, und es beginnt, vorbei an Burg Hohenfels, eine teils mäßige, teils steile Abfahrt nach Hahnstätten. Der Loreley-Aar-Radweg ist Bestandteil der Rheinland-Pfalz Radroute Abschnitt 8.

Rad-total

Autofreie Erlebnistage im Rhein-Lahn-Kreis

- Fahr zur Aar: „Autofreies Aartal“ auf der B 54 zwischen Diez und Taunusstein-Bleidenstadt; **letzter Sonntag im Mai**; Tel. 0 64 32 501-275; Info: www.fahr-zur-aar.de
- Autofreies Gelbachtal
2. Sonntag im Juli; Tel. 0 26 04 95 25-0; Info: www.gelbachtaltag.de
- Tal total: Autofreier Erlebnistag am Rhein; Bingen/Rüdesheim – Koblenz **letzter Sonntag im Juni**; Tel. 0 67 71 95 93 80; Info: www.tal-total.de



Zeichenerklärung

- Lahnradweg
- Kein Radweg, Wegeführung auf Kreisstraßen, lahnnaher Radweg in Planung
- Aaradweg
- Loreley-Aar-Radweg
- Rheinradweg
- rlp-Radroute
- Radweg in Planung, Wegeführung derzeit auf B 42, stark befahren
- Bushaltestelle RegioLinie
- Autofähre
- Bahnstrecken mit Haltepunkt, Bahnhof
- Bundesstraßen
- Landes- / Kreisstraßen
- Flüsse
- Burgen

Die sieben Radfernerwege in Rheinland-Pfalz



Rheinland-Pfalz Radroute
Routenplaner unter:
www.radwanderland.de

Aartalradweg



Streckenabschnitt:
Hahnstätten bis Diez

Streckenlänge: ca. 11 km
Streckenprofil: Der Weg ist weitgehend eben.

Der Aartalradweg erschließt ein vertrautes, in den sanft-hügeligen Hintertaunus eingebettetes Tal. Vom hessischen Taunusstein-Bleidenstadt durch Bad Schwalbach, über die Höhe bei der Burg Hohenstein und durch Aarbergen führt die Radroute nach Rheinland-Pfalz und durch das untere Aartal über Hahnstätten nach Diez. Auf der Streckenlänge von insgesamt 46 km gibt es eine Menge zu entdecken. Ein Wegeverlauf abseits von Straßen ermöglicht entspanntes Fahren. (Der in Hessen gelegene Radwegeabschnitt zwischen Aarbergen und Taunusstein-Bleidenstadt ist eher für geübte bis sportlich ambitionierte Radfahrer geeignet.) Der Aartalradweg ist Bestandteil der Rheinland-Pfalz Radroute Abschnitt 8.

Lahntalradweg



Streckenabschnitt:
Diez bis Lahnstein

Streckenlänge: ca. 55 km
Streckenprofil: zumeist flach;
Steigung zwischen Kloster Arnstein und Nassau;
Radwegelücke zwischen Geilnau und Laurenburg;
(siehe Höhenprofil unten auf nebenstehender Karte).

Der Lahntal-Rad- und Wanderweg folgt einem der romantischsten Flüsse Deutschlands von der Quelle bei Bad Laasphe bis zur Mündung in Lahnstein. Als „stiller Traum“ ist die 245 km lange Lahn bei Wasser- und Radwanderern sehr beliebt. Der Radweg erstreckt sich im Rhein-Lahn-Kreis zwischen Diez und Lahnstein, mit grüner Schrift auf weißen Schildern gekennzeichnet. Noch ist er nicht durchgängig gebaut. So soll die Lücke zwischen den Ortsgemeinden Geilnau und Laurenburg in den kommenden Jahren geschlossen bzw. fertiggestellt werden. Bis dahin ist eine Fahrt mit der Bahn zwischen Balduinstein und Laurenburg die sicherste Art, die Radwegelücke zu überbrücken. Fahrräder werden von der Bahn kostenlos mitgenommen: am Samstag, Sonntag und Feiertagen; montags bis freitags ab 9:00 Uhr.

Was ist die Alternative? Eine Ausweichtrecke über die Kreisstraße K 25 ab Geilnau nach Holzappel (mit einem steilen, ca. 2 km langen Anstieg) und über die K 23 durch die Gemeinde Scheidt hinab nach Laurenburg. Bei Kloster Arnstein, zwischen Obernhof und Nassau, hat der Radler zwei anspruchsvolle Steigungen zu bewältigen.

Rheinradweg



Streckenabschnitt:
Lahnstein bis St. Goarshausen

Streckenlänge: ca. 30 km (bis Kaub: ca. 41 km)
Streckenprofil: Steigungen sind keine zu bewältigen.

Der Rheinradweg begleitet beide Seiten des Stroms von Bad Godesberg/Königswinter bis nach Mainz/Wiesbaden. Er führt durch eine der herausragenden Kulturlandschaften Europas, geprägt von steilen Felshängen, Weinbergen, Burgen und Schlössern.

Der Abschnitt zwischen Koblenz und Bingen / Rüdesheim – das „Obere Mittelrheintal“ – wurde 2002 von der UNESCO als Welterbe anerkannt.

Im Rhein-Lahn-Kreis weist der Rhein-Radweg nur noch wenige Lücken auf, die in den kommenden Jahren geschlossen werden. So steht Radtouristen aktuell von Lahnstein bis nach Kamp-Bornhofen und weiter nach Kestert ein fast durchgehender Radweg zur Verfügung. Derzeit befinden sich der 3. Bauabschnitt sowie der Lückenschluss in der Ortsdurchfahrt Kamp-Bornhofen in der baulichen Umsetzung. Bei Kestert, Ehrental und Wellmich bis nach St. Goarshausen befindet sich der Radweg noch in der Bauplanung. Es empfiehlt sich die vorhandenen **Fährverbindungen** zu nutzen und den Radweg auf der linken Rheiseite (Boppard - St. Goar) in die Rundreise durch den Rhein-Lahn-Kreis mit einzubeziehen.

Fährverbindungen: Autofähren sind vorhanden bei Boppard (B9) und Kamp-Bornhofen / Filsen (B42), St. Goar (B9) und St. Goarshausen (B42) und zwischen Kaub (B42) und Engelsburg (B9).

Impressum

Herausgeber: Wirtschaftsförderungs-Gesellschaft Rhein-Lahn mbH, Insel Silberau 1, D-56130 Bad Ems; Info: www.wfg-rhein-lahn.de
Redaktion: Wolf-Dieter Matern
Produktion: Hamm-Design, Lahnstein
Fotos: Oster, Hamm, Mohr, Fotolia.de
Änderungen vorbehalten
Auflagen: 148.000 seit Juni 2004 (9. Auflage, Stand: April 2014)



Loreley-Aar-Radweg



St. Goarshausen bis Hahnstätten
Streckenlänge: ca. 41 km

- 01 Burg Reichenberg**
Von den Grafen von Katzenelnbogen erbaute Burg (1319); bäugeschichtlich einzigartige Architektur des Mittelalters.
• 56357 Reichenberg; Besichtigung nur von außen möglich.
- 02 Schinderhannes-Geburtshaus, Miehlen**
Direkt am Mühlbach gelegen, heute ist dort die Gemeindebücherei.
• 56357 Miehlen, Hauptstraße 60; zu besichtigen während der Bücherei-Öffnungszeiten: Di. 16 - 18 Uhr und Fr. 17 - 19 Uhr.
- 03 Regionalmuseum „Leben und Arbeiten“, Nastätten**
Lebens- und Arbeitswelt des 18. bis 20. Jahrhunderts.
• 56355 Nastätten, Museumsplatz, Tel. 06772 2978;
geöffnet: Mo. - Fr. 9 - 13 Uhr, So. 13.30 - 17 Uhr u. n. Verein.;
Info: www.museum-leben-und-arbeiten.de
- 04 Bettendorf**
Geologisches Freimuseum und Mineraliensammlung
Rund 50 Exponate von Gesteinsarten, Mineralienausstellung.
• 56355 Bettendorf, Nastätter Straße 18, Tel. 06772 5134;
Freimuseum ständig geöffnet, Mineraliensammlung nach Vereinbarung; Eintritt frei.
- 05 Nicolaus-August-Otto-Museum, Holzhausen**
Von der Hollermühle aus erreicht man über einen Abstecher Holzhausen, wo im Geburtshaus von Nicolaus August Otto, dem Erfinder des Viertaktmotors, ein Museum eingerichtet ist.
• 56357 Holzhausen, Nic.-Aug.-Otto-Straße 1, Tel. 06772 8253;
geöffnet: tägl. (außer Mi.) 10 - 16 Uhr und n. Verein.; Eintritt frei



- 06 Walderlebnispfad Einrich**
Auf etwa 2,5 km erstreckt sich der Rundgang in den Gemarkungen Katzenelnbogen und Klingelbach. Insektenhotel, Baumtelefon, Waldöfenrohr u.v.m.;
• 56368 Katzenelnbogen, Tel. 06486 9179-0
- 07 Einrichmuseum Katzenelnbogen**
Die Ausstellungen beinhalten die Wohnkultur unserer Vorfahren, die Grafen- und Heimatgeschichte, Landwirtschaft, Handwerk, Bergbau und Steinindustrie. Eine funktionsfähige Buchdruckerei und eine Dorfschmiede sind unser Stolz. Ansprechpartner: Hr. Meyer.
• 56368 Katzenelnbogen, Stiftstraße 5, Tel. 06486 900899
Öffnungszeiten: 1. Sonntag im Monat: Museumstag 15 - 17 Uhr; Di. - Fr.: 9.30 - 11.30 Uhr
- 08 Burg Hohenfels**
1353-63 auf zerklüftetem Felsen errichtete Höhenburg, im Wald.
• 65623 Mundershausen; Besichtigung nach Voranmeldung unter Tel. 06430 9114-0 / Verbandsgemeinde Hahnstätten

Aartalradweg



Streckenabschnitt Hahnstätten bis Diez
Streckenlänge: ca. 11 km

- 09 Römerquelle und Johannisbrunnen, Zollhaus**
Die in Zollhaus direkt am Radweg gelegenen Quellen eisenhaltigen Wassers laden zum Verweilen ein.
• 65623 Hahnstätten-Zollhaus, am Aartal-Rad- und Wanderweg
- 10 Burg Schwalbach, Burgschwalbach**
Burg aus dem 14. Jahrhundert mit 40 m hohem Bergfried und originellem fünfeckigem Grundriss.
• 65558 Burgschwalbach, Paul-Morant-Allee 5;
Öffnungszeiten unter Tel. 06430 9114-0;
Info: www.burgschwalbach.de



- 11 Märchenwald Burgschwalbach**
„Märchenhafter“ Waldspielplatz oberhalb Burgschwalbach.
• 56377 Burgschwalbach, Tel. 06430 9114-0; frei zugänglich.
- 12 a. Naturerlebnispfad Hahnstätten**
Vermittelt in 19 Stationen sinnliche Eindrücke des Waldgebietes „Heideberg“ und des Hohlenfelsbachtals.
• Info: www.hahnstaetten.de/naturerlebnispfad
b. Heimatsammlung im alten Bahnhof (an B 54)
Mineralienausstellung, arch. Funde, alte Karten, Handwerkskunst. Öffnungszeiten nach Vereinbarung; Tel. 06430 1440;
• 65623 Hahnstätten, Tel. 06430 9114-0;
Info: www.hahnstaetten.de
- 13 a. Rundkirche Oberneisen**
Einziger klassizistischer Bau in Deutschland (1817-19).
• 65558 Oberneisen; Besichtigung n. Absprache, Tel. 06430 7469.
- b. Burgruine Oberneisen** (frei zugänglich)
1288 erstmals erwähnt Burgruine der Ritter „von Nesen“; vier Stockwerke hoch und 20 Meter lange Mauer einer Burganlage.
- 14 Aartalmuseum Oberneisen**
Tier- und Pflanzenfossilien aus mehreren Erdzeitaltern.
• 65558 Oberneisen; Hauptstr.18; Besichtigung n. Absprache, Tel. 0177 3819702; Info: www.aartal-museum.de
- 15 Burgruine Ardeck, Holzheim**
Burganlage von 1395, Veranstaltungsort der zweijährlichen Ardeck-Burgfestspiele.
• 65558 Holzheim, Tel. 06432 501-275; frei zugänglich.
- 16 Walderlebnispfad im Diezer Vorderwald, Diez**
Interessanter 2,5 km langer Rundweg zum Thema Lebensraum Wald.
• 65582 Diez, Tel. 06432 501-275



Lahntalradweg



Streckenabschnitt Diez bis Lahnstein
Streckenlänge: ca. 55 km

- 17 Grafenschloß Diez**
Vor 1073 auf steilem Felsen errichtete Wehranlage; moderne Grafenschloß-Jugendherberge, Schloss-Bistro und Museum im Grafenschloß-Museum für Stadt- und Regionalgeschichte;
• 65582 Diez, Schlossberg 8, Tel.: 06432 507467
Geöffnet: Di - Fr 9 - 12 Uhr u. 14 - 17 Uhr; Sa u. So 14 - 17 Uhr
- 18 Schloß Oranienstein, Diez**
Prachtvolle barocke Schlossanlage mit Museum Nassau-Oranien; in Kaserne gelegen; bitte keine Hunde mitbringen!
• 65582 Diez, Sophie-Hedwig-Straße, Tel. 06432 9401666;
Führungen: April - Okt.: Di. - Fr. 9, 10.30, 14 und 15.30 Uhr; Sa., So. und Feiertage 10.30 Uhr, 14 und 15.30 Uhr;
Mo. geschlossen; Nov. - März: Di. - Fr. 9, 10.30, 14 und 15.30 Uhr, Sa. und So. nur nach Vereinb. bis Fr. 16 Uhr, Feiertag und Mo. geschlossen. **Unser Tipp:** Besuchen Sie auch den **Baggersee Diez** (Badesse); ab Kreisel an der Lahn der Beschilderung folgen.
- 19 Burgruine Balduinstein**
Errichtet 1320 als dreistöckige Wohnturmanlage.
• 65558 Balduinstein; frei zugänglich.
- 20 Burg Laurenburg**
Erbaut um 1090, Stammburg der Nassauer; kleines Militärmuseum.
• 56379 Laurenburg, Tel. 06439 6601; geöffnet: Mi. - Mo. 10-18 Uhr
- 21 Kloster Arnstein, Obernhof**
12. Jh., heute beliebte Wallfahrts- und Jugendbegegnungstätte; Klosterkonzerte; Führung auf Anfrage.
• 56379 Obernhof, Pater-Damian-Straße 1, Tel. 02604 9704-0; Klosterkirche geöffnet: täglich von 7 - 19 Uhr



- 22 Ausstellung Gerda Dürrbaum, Nassau**
Gemäldeausstellung der heimischen Künstlerin.
• 56377 Nassau, Oberal 9a, Tel. 02604 9525-0;
geöffnet: Mo. - Fr. 9 - 17 Uhr, Mai - Okt. auch Sa. 10 - 13 Uhr
- 23 Burg Nassau**
Um 1124 von den Grafen von Laurenburg errichtet, 33 m hoher Turm, Gastronomie, Rittermahle, Burgfeste, Hochzeiten, Veranstaltungen.
• 56377 Nassau, Tel. 02604 949437 und 02604 95250
geöffnet: April - Okt.; täglich von 11 - 18 Uhr, außer montags;
Info: burg-nassau-oranien.de
- 24 Dausenau**
Zweitältestes spätgotisches Fachwerk-Rathaus Deutschlands; Pfarrkirche St. Kastor mit Flügelaltar und Fresko des Hlg. Jakobus; Alte Stadtmauer; Schiefer Turm; Altes Wirtshaus an der Lahn; Tausendjährige Eiche.
• 56132 Dausenau, Heimat- und Verkehrsverein, Tel. 02603 13964
- 25 Kur- und Stadtmuseum, Bad Ems**
Das Museum erzählt, wie aus dem Mittelalter „Emser Bad“ ein Weltbad und die Sommerresidenz der europ. Gesellschaft wurde. Dazu gehören Einblicke in den Alltag der Kurgäste und in die Arbeit der Dienstmädchen sowie Erinnerungen an Jacques Offenbach und die historische Spielbank. Eine eigene Abteilung zum Weltkulturerbe Limes vermittelt mit Funden und Rekonstruktionen eine Vorstellung vom römischen Leben a. d. Lahn.
• 56130 Bad Ems, Römerstraße 97, Tel. 02603 3572;
geöffnet: April - Oktober. Di. - Fr. und So. 14 - 17 Uhr, Nov. - März: Mi. u. Fr. 14 - 17 Uhr; Eintritt frei (Spende erwünscht)
• 65558 Holzheim, Tel. 06432 501-275; frei zugänglich.
- 26 Kurwaldbahn Bad Ems**
Standseil-Bergbahn zur Bismarckhöhe, mit schönem Panoramablick, vollautomatisch, 10-Minuten-Takt, Fahrzeiten: tägl. 6.15 - 22.30 Uhr.
• 56130 Bad Ems, Römerstraße 18;
Info: www.kurwaldbahn.de



- 27 Emser Bergbaumuseum, Bad Ems**
Mineralienausstellung und Geschichte des Emser Bergbaus
• 56130 Bad Ems, Emser Hütte 13, Tel. 0175 2602034
geöffnet: März - Okt. So. 14 - 16 Uhr und nach Vereinbarung;
Eintritt frei
Info: www.emser-bergbaumuseum.de
- 28 Brunnenhalle in Häcker's Grand Hotel, Bad Ems**
Beherbergt Thermalquellen zum Trinken wie das berühmte „Emser Kränchen“.
• 56130 Bad Ems, Römerstraße 1 in Häcker's Grand Hotel.
Eine Besichtigung der Brunnenhalle in hotelagemessenem Rahmen ist möglich; Info: www.bad-ems.info
Das **Kursaalgebäude**, Römerstraße 8, beherbergt den historischen Marmorsaal und das Kurtheater.
• Geöffnet Mo - Fr. 10 - 12 und 16 - 18 Uhr.
Ebenfalls hier: **Deutschlands älteste Spielbank!**
- 29 Russisch-orthodoxe Kirche, Bad Ems**
Erbaut 1876, um dem religiösen Bedürfnis der vielen russischen Kurgäste, u.a. der Zarenfamilie, zu entsprechen.
• 56130 Bad Ems, Wilhelmallee 12, Tel. 02603 4491; geöffnet: April - Okt.: Di. - Fr. 14 - 17 Uhr; Sa. 13.30 - 16.30 Uhr; So. 14 - 17 Uhr; Nov. - März: auf Anfrage.
- 30 Bergbaumuseum Friedrichsseggen, Ahler Hof, Lahnstein**
u. a. 7,25 m langes Modell „Friedrichssegener Tal“.
• 56112 Lahnstein (Friedrichsseggen), Ahler Hof, Tel. 02621 50848;
geöffnet: Apr. - Okt. Di. 14 - 17 Uhr und nach Vereinbarung.



Rheinradweg



Streckenabschnitt
Lahnstein bis St. Goarshausen (rechtsrheinisch)
Streckenlänge: ca. 30 km (bis Kaub: ca. 41 km)

- 31 a. CCO-Fastnachtshaus im Martinsschloss, Lahnstein**
Ab 1298 direkt am Rhein erbaute einstige Zollburg der Erzbischöfe und Kurfürsten von Mainz.
• 56112 Lahnstein, geöffnet: So. 15 - 16.30 Uhr (Mai - Okt.) und ganzjährig nach Vereinbarung, Info: Tel. 0171 9557169
- b. Themenweg Historisches Lahnstein**
• 20 multimediale Tafeln mit Sehenswürdigkeiten in Ober- und Niederlahnstein. Über „QR-Codes“ gelangen Sie auf mobile Webseiten mit Videobeiträgen und weiteren Infos.
- 32 Marksburg, Braubach**
Einzige unzerstörte mittelalterliche Höhenburg am Mittelrhein; 39 m hoher Bergfried; Rüstkammer, Webstube, Weinkeller, Kräutergarten, Kapelle, Kemenate.
• 56338 Braubach, Tel. 02627 / 206; Burgrestaurant;
geöffnet: Ostern bis 1. Novemberwochenende 10 - 17 Uhr, sonstige Jahreszeit 11 - 16 Uhr. Info: www.marksburg.de
- 33 Wallfahrtskirche Kamp-Bornhofen**
Kirche im Ortsteil Bornhofen: Mittelalter, Schiffswallfahrten;
• täglich geöffnet; mehrere Messen an Sonn- und Feiertagen.
Info: www.wallfahrtskloster-bornhofen.de
- 34 Burg Liebenstein, Kamp-Bornhofen**
1294 erstmals erwähnt; Café, Rest., Hotel, geöffnet: Ostern - Nov.
• 56341 Kamp-Bornhofen, Tel. 06773 251 und 308;
Unser Tipp: Besuchen Sie das einzigartige **Schiffer- u. Flößer-Museum** im Rathaus, Rheinuferstr. 34, Kamp-Bornh.; geöffnet: Mai bis Okt., Mittw. 14.30 - 17.30 Uhr o. auf Anfr. Tel. 06773 573 u. 9373



- 35 Burg Sterrenberg, Kamp-Bornhofen**
In der Zeit der Salier erbaute Burg; die Bezeichnung „feindliche Brüder“ für die benachbarten Burgen Sterrenberg und Liebenstein geht auf eine Sage zurück; Café, Restaurant, Veranstaltungen.
• 56341 Kamp-Bornhofen, Tel. 06773 323;
geöffnet: tägl. außer Di.; Jan. und Feb. geschlossen.
- 36 Burg Maus, Wellmich**
Erbaut zwischen 1353 und 1388, Lieblingsresidenz der Erzbischöfe Werner und Kuno von Falkenstein;
• 56346 St. Goarshausen-Wellmich, Öffnungszeiten / Infos unter: www.burg-maus.de und www.loreley-touristik.de
- 37 Burg Katz, St. Goarshausen**
1371 von Graf Johann III. von Katzenelnbogen errichtet, „Neukatzenelnbogen“, kurz „Katz“ genannt; durch Napoleon 1806 gesprengt und 1896 - 98 für Wohnzwecke neu aufgebaut.
• 56346 St. Goarshausen; Besichtigungstermine erfragen unter: Tel. 02621 62197 (nur Reparatur) und Info: www.loreley-touristik.de
- 38 Historischer Stadtturm, St. Goarshausen**
Um 1324 erbauter Wohn- und Wehrturm der Grafen von Katzenelnbogen in der Altstadt; Wein- und Heimatmuseum.
• 56346 St. Goarshausen, Tel. 06771 2384 und 01727;
geöffnet: 1. April - 31. Okt. tägl. ab 13 Uhr; Dienstag Ruhetag
Info: www.stadt-turm.de
- 39 Loreley und Loreley-Besucherzentrum, St. Goarshausen**
Die zentrale Präsentation zeigt einen vielfältigen Einblick in das Unesco-Welterbe „Oberes Mittelrheintal“.
• 56346 St. Goarshausen, Tel. 06771 599093;
(geöffnet September bis Mai)
• **Lahnstein:** Hallenbad, (Niederlahnstein) Blücherstraße, Tel. 02621 8084
• **Lahnstein:** Freibad, Am Burgweg (Nähe Burg Lahnneck), Tel. 02621 2500
im **Kamp-Bornhofen:** Welterbebad Freibad a. Rheinufer, Info: Tel. 06773 9373
• **St. Goarshausen-Heide:** Hallenbad, Tel. 06771 939316
- 40 Burg Pfalzgrafenstein und Blüchermuseum Kaub**
Einzige römische Wasserburg, 1326 von Ludwig dem Bayern auf einer Klippe mitten im Rhein gegründet.
• 56349 Kaub, Tel. 06774 222; Besichtigungen per Schiffsüberfahrt von April - Okt.: 10 - 18 Uhr. Das **Blüchermuseum Kaub** befindet sich in der Metzgergasse 6. Info: www.bluechermuseum-kaub.de



Weitere Informationen

Fahrradbeförderung an den Radwegen

- mit den Bussen der **RegioLinie** (siehe Haltestellen auf Karte)
- **543 Koblenz - Lahnstein - Nastätten.** Die Fahrradmitnahme, ab 9 Uhr, ist nur im Rahmen der zur Verfügung stehenden Kapazität möglich. **Fahrplan- und Tarifauskunft, RMV Koblenz, Tel.: 0261 17383**
- **580 Nastätten - Limburg** (ICE-Bahnhof)
- **583 Nastätten - St. Goarshausen** (Rhein)
Die Fahrradmitnahme ist nur im Rahmen der zur Verfügung stehenden Kapazität möglich.
Fahrplan- und Tarifauskunft, NVG Bogel, Tel.: 06772 964970
Am Wochenende abweichender Fahrplan. Bitte beachten.
- mit der **Bahn an Rhein und Lahn**
Die Beförderung von Fahrrädern ist möglich.
- mit der **Fähre** (Tageskarten für Fahren bitte erfragen)
Die Beförderung von Fahrrädern mit der **Fähre** (mit Autofähren), über den Rhein ist möglich. Bei Fahrgastschiffen fragen Sie bitte nach.

Stadtführungen an den Radwegen

- **Diez:** Mai - September, immer Sa., 14.30 Uhr offene Führungen, Treffpunkt Altstadtstraße / vor Hautzel; weitere Führungen auf Anfrage: Tel. 06432 501275
- **Nassau:** nur auf Anfrage, Tel. 02604 9525-0
- **Bad Ems:** Sa. 14 Uhr (im Winter alle zwei Wochen); zahlreiche weitere Führungen auf Anfrage. Ab Tourist-Info Bahnhofplatz, Tel. 02603 9415-0
- **Lahnstein:** Stadt-, Erlebnis- und Busführungen; geführte E-Bike-Touren an Rhein und Lahn, buchbar bei der Tourist-Info: Tel. 02621 914-171
- **Braubach:** Sa. (14-tägig) 10.30 oder 15 Uhr (teils mit Weinprobe); Tel. 02627 976001; Buchungen für Gruppen jederzeit möglich.
- **Rhens:** Stadtführungen auf Anfrage möglich, Tel. 02628 960556
- **Boppard:** einmal wöchentlich, Tel. 06742 3888
- **Kamp-Bornhofen:** Führungen auf Anfrage möglich, Tel. 06773 9373
- **St. Goarshausen und Loreley:** Gruppenführungen, Tel. 06771 910-0
- **Kaub:** Stadtführungen auf Anfrage möglich, Tel. 06771 910-0

Bootsverleih an den Radwegen

- an der **Lahn:** Diez, Balduinstein, Obernhof, Nassau, Dausenau, Bad Ems, Fachbach ; am **Rhein:** Kaub



Fahrradreparatur und -verleih an den Radwegen

- **Nastätten:** ZDV-Rad-GmbH, Brückwiese 6, Tel. 06772 968075-0
- **Diez:** Zweirad-Center Meuer GmbH, Limburger Straße 167, Tel. 06432 93488-0
- **Diez:** Fahrrad-Service Dieter Tiller, Oberwirtsr. 18, Tel. 06432 507498 (derzeit nur Reparatur!)
- **Diez:** Ausleihstation für Movelo-Elektrofahrräder, Tourist-Information Diez, Wilhelmstr. 63, Tel. 06432 501275
- **Diez:** Green Devil Mechanik, Rosenstr. 42, Tel. 0152 58627831
- **Diez:** Bike District Diez, Altstadtstr. 10, Tel. 01578 2544508
- **Hahnstätten:** Zweirad-, Forst- und Gartentechnik, Marcel Musiol, Bahnhofstr. 9, 65623 Hahnstätten, Tel. 06430 7753
- **Dausenau:** Fahrradverleih Kreuzt, Campingplatz, Tel. 02603 13964
- **Bad Ems:** Sporthütte, Römerstraße 11, Tel. 02603 919570
- **Bad Ems:** Fahrradverleih Kutscher, Nieverner Str. 2, Tel. 02603 4297
- **Lahnstein:** Max' Lahnrad Werkstatt, Zur Schleuse 8, Tel. 01520 6046656
- **Lahnstein:** Burg & Bike, Adolfstr. 65, Tel. 02621 40838 u. 0162 2190760
- **Lahnstein:** Laufrad Racing Bikes Fahrradhandel, Bahnhofstr. 27, Tel. 02621 62197 (nur Reparatur)
- **Braubach:** Velociped Fahrradverleih, Brunnenstr. 28, Tel. 02627 201 (Taxi)
- **St. Goar:** Fahrradreparatur G. Langhans, Oberstraße 44, Tel. 06741 1735
- **Kaub:** Fahrrad- und Kanuverleih Karola Bernd, Zollstraße 32, Tel. 06774 1559 oder 0160 1041291

Schwimmbäder an den Radwegen

- **Nastätten:** Waldschwimmbad (Freibad), am Schwall, Tel. 06772 960597
- **Holzhausen:** Freibad, Tel. 06772 961540
- **Katzenelnbogen:** Freibad, an L 318 Ri. Schönborn, Tel. 06486 902413
- **Diez:** Oranienbad Diez-Limburg, Am Hallenbad 1, Tel. 06432 62626
- **Nassau:** Freibad Nassau, Auf der Au, Tel. 02604 7177
- **Bad Ems:** Emser Therme, Viktoriaallee 25, Tel. 02603 97900
- **Lahnstein:** Hallenbad, (Niederlahnstein) Blücherstraße, Tel. 02621 8084 (geöffnet September bis Mai)
- **Lahnstein:** Freibad, Am Burgweg (Nähe Burg Lahnneck), Tel. 02621 2500
- **Kamp-Bornhofen:** Welterbebad Freibad a. Rheinufer, Info: Tel. 06773 9373
- **St. Goarshausen-Heide:** Hallenbad, Tel. 06771 939316



Gastronomie und Übernachtung an den Radwegen

- siehe Rückseite der Faltkarte



Mit großer Tourenkarte und Sehenswürdigkeiten



Radtouren Rhein-Lahn

4 schöne Radwandertouren durch den Rhein-Lahn-Kreis

Immer im Kreis herum



Radtouren Rhein-Lahn

Immer im Kreis herum

Rhein (rechtsrheinisch)	Taunus
<p>Tourist-Information Lahnstein Salhofplatz 3 56112 Lahnstein Tel. 0 26 21 914 171 www.lahnstein-tourismus.de</p> <p>Tourist-Information Braubach Rathausstr. 8 56338 Braubach Tel. 0 26 27 97 60 01 www.braubach.de</p> <p>Tourist-Information Osterspai Hauptstraße 7 56340 Osterspai Tel. 0 26 27 / 97 12 75 www.osterspai.de</p> <p>Tourist-Information Kamp-Bornhofen Rheinuferstr. 34 56341 Kamp-Bornhofen Tel. 0 67 73 9373 www.kamp-bornhofen.de</p> <p>Loreley-Touristik e.V. Bahnhofstr. 8 56346 St. Goarshausen Tel. 0 67 71 910-0 www.loreley-touristik.de</p> <p>Romantischer Rhein Tourismus GmbH Loreley-Besucherzentrum 56346 St. Goarshausen Tel. 0 67 71 95 93 80 www.romantischer-rhein.de</p> <p>Städtisches Verkehrsamt Kaub Schulstraße 12 56349 Kaub Tel. 0 67 74 222 http://kaub.welterbe-mittelrhein.de</p>	<p>Touristik im „Blauen Ländchen“ e.V. im Museum „Leben und Arbeiten“ 56355 Nastätten Tel. 0 67 72 32 10 www.blaues-laendchen-info.de</p> <p>Verbandsgemeinde Katzenelnbogen Burgstraße 1 56368 Katzenelnbogen Tel. 0 64 86 91 79 0 Mail: tourismus@vg-katzenelnbogen.de www.vg-katzenelnbogen.de</p> <p>Verbandsgemeinde Hahnstätten Fremdenverkehr Austraße 4 65623 Hahnstätten Tel. 0 64 30 91 14-0 www.vg-hahnstaetten.de</p> <p>Lahn</p> <p>Tourist-Information Diez Wilhelmstraße 63 65582 Diez/Lahn Tel. 0 64 32 50 12 75 www.urlaubsregion-diez.info</p> <p>Tourist-Information Nassauer Land Oberal 9a Günter Leiffheit Kulturhaus 56377 Nassau/Lahn Tel. 0 26 04 95 25 - 0 www.nassau-touristik.de</p> <p>Lahn-Taunus-Touristik e.V. Bahnhofplatz 56130 Bad Ems Tel. 0 26 03 94 15-15 www.lahn-taunus.de</p> <p>Stadt- und Touristikmarketing Bad Ems e.V. Tourist-Information Bahnhofplatz 56130 Bad Ems Tel. 0 26 03 94 15 - 0 www.bad-ems.info</p>

Informationen über den Rhein-Lahn-Kreis:
www.rhein-lahn-kreis.de

