




<b>Projekt:</b> Bebauungsplan „An der Miehlerer Straße II“, archäologisch-geophysikalische Prospektion im Januar 2021		<b>Auftraggeber:</b>  Gemeinde Gemmerich Kirchstraße 2 56357 Gemmerich	
<b>Lage:</b> Gemmerich, Verbandsgemeinde Nastätten, Rhein-Lahn-Kreis			
<b>Plan:</b> Graustufenabbildung der Magnetometerprospektion			
<b>Bemerkungen:</b>			
<b>Plangrundlage:</b> Topografische Karte 1:5.000 (RP_dtk5), Datenlizenz Deutschland ©GeoBasis-DE/LVermGeoRP 2019, Lizenz-ID: dl-de/by-2-0 ( <a href="http://www.govdata.de/dl-de/by-2-0">http://www.govdata.de/dl-de/by-2-0</a> ); Katasterauszug, zur Verfügung gestellt durch die Verbandsgemeindeverwaltung Nastätten			
<b>Messgerät und -raster:</b> FEREX 4.032 DLG mit vier Sonden CON 650 (Institut Dr. Foerster); Messung: 0,2 m x 0,5 m (inline x crossline), Abbildung: 0,1 m x 0,1 m (Rechts- x Hochwert, resampled)			
<b>Koordinatensystem:</b> UTM (32N)	<b>Maßstab:</b> 1:2.000	<b>Erstellt am:</b> 21.01.2021	
		Posselt & Zickgraf Prospektionen Inhaberin S. Zickgraf  Friedrichsplatz 9 35037 Marburg +49 (0)6421 924614  <a href="http://www.pzp.de">www.pzp.de</a>	
			<b>Abb. 1</b>